Legenda

Rispetto ai punti di captazione di acque destinate al consumo umano

- Sorgenti di pontenziale destinazione al consumo umano
- Zone di rispetto alle sorgenti (D.Lgsvo n. 192/1999)

Rispetto a impianti di depurazione

- Depuratori esistenti
- Rispetto agli impianti di depurazione (Del. C.M.L.L.P.P.n. 48/1977)

Vincolo cimiteriale

- Aree cimiteriali esistenti
- Vincolo cimiteriale (R.D n.1256/1934)

Impianti fissi per l'emittenza radio e televisiva

- RADIO
- TV

Impianti fissi per la telefonia mobile

- Omnitel
- TRE
- Tim
- Wind

Rispetto a elettrodotti

- Linea AT
- Linea MT
- Cabine di trasformazione MT/BT
- Cabine di trasformazione primaria
- Rispetto a elettrodotti (L.R. n. 30/2000)

Rispetto a cabine di decompressione gas metano

- Cabine di decompressione
- Fascia di rispetto

Distanze minime a protezione del nastro ferroviario

- Ferrovia
- Distanze minime a protezione del nastro ferroviario (D.P.R. n. 753/1980)

Vincolo idrogeologico

- Territorio vincolato (R.D.L. n. 3267/1923)

Vincolo idraulico

- Reticolo principale (PTCP Art. 4.2)
- Reticolo minore (PTCP Art. 4 2)
- Acque pubbliche (R.D. n 1775/1933)
- Tratti tombati del reticolo minore
- Vincolo idraulico (R.D. n. 523/1904)

Vincolo di autorizzazione paesaggistica relativa alle fasce di 150 m dai corsi d'acqua (D.Lgs. n. 42/2004 Art. 142)

Beni culturali e paesaggistici (D.Lgs. 42/2004 Art. 10 commi 1 e 3)

Beni pubblici di cui all' Art. 12 del D.Lgs. 42/2004

Sistema collinare (PTCP Artt. 3.2, 7.1 e 10.8)

Sistema forestale e boschivo (PTCP Art. 7.2)

Alvei attivi e invasi dei bacini idrici (PTCP Art. 4.2)

Aree dei conoidi della pedecollina e alta pianura classificate con grado di vulnerabilità dell' acquifero alto, elevato o estremamente elevato (PTCP Art. 5.3 e 5.4)

Fasce di tutela fluviale (PTCP Art. 4.3)

Fasce di pertinenza fluviale (PTCP Art. 4.4)

Aree ad alta probabilità di inondazione (PTCP Art. 7.5)

Riserva naturale orientata del "Contrafforte Pliocenico"

Zona di tutela naturalistica della "Rupe del Sasso"

Zone di tutela naturalistica (PTCP Art. 7.5)

Zone di particolare valore paesaggistico-ambientale (PTCP Art. 7.3)

Confini comunali

Comune di Sasso Marconi



PSC
PIANO STRUTTURALE COMUNALE
ai sensi della L. R. 20/2000

Quadro conoscitivo

QC VI.1

CARTA DEI VINCOLI

1:5000

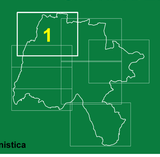

FOGLIO 1

CAIRE - Urbanistica
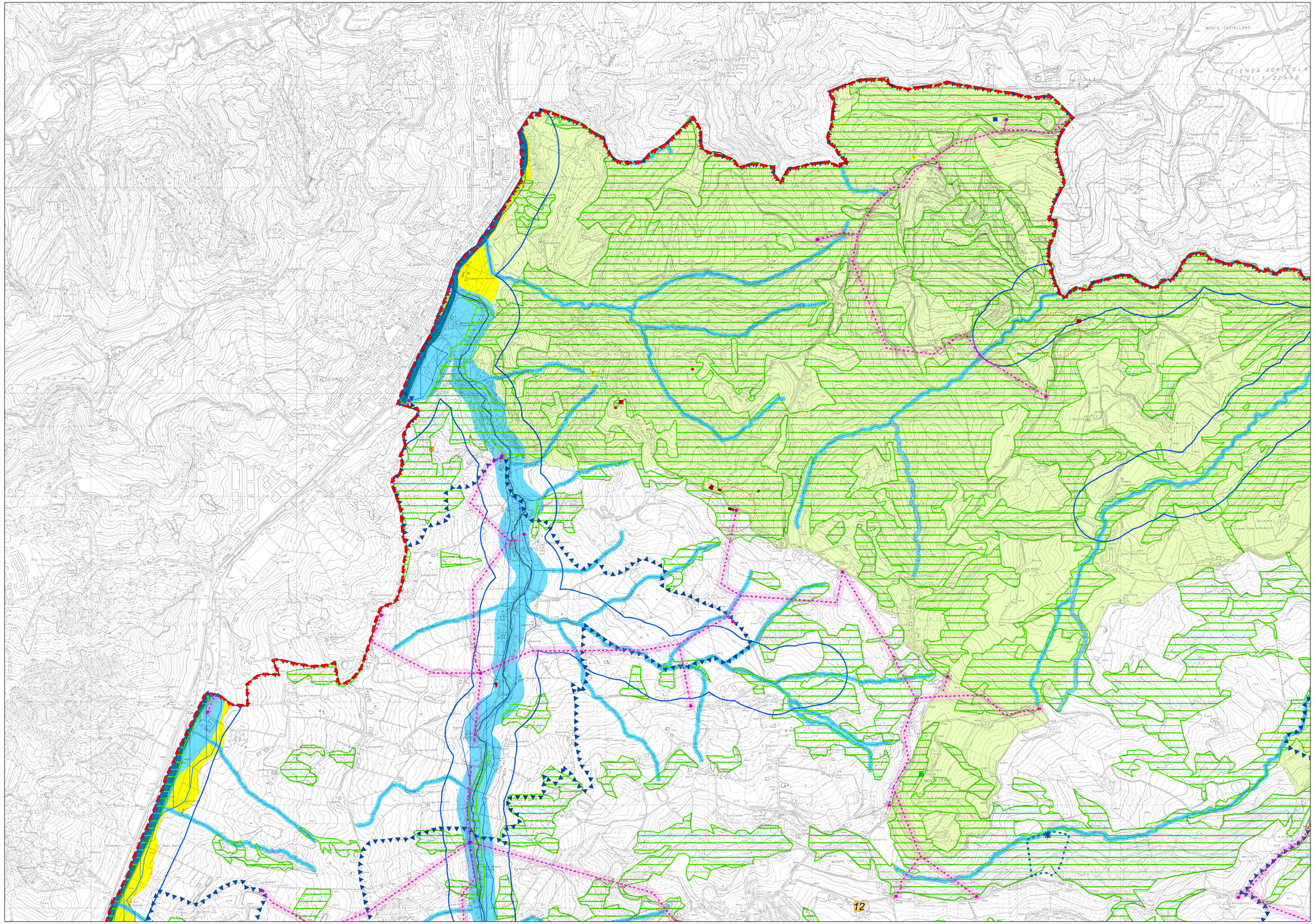
Luglio 2007